



АДМИНИСТРАЦИЯ РАБОЧЕГО ПОСЕЛКА КОЛЬЦОВО

ПОСТАНОВЛЕНИЕ

от 21.11.2018 № 1194

Об утверждении проекта межевания территории
для размещения объектов Биотехнопарка в рабочем поселке Кольцово
Новосибирской области

Руководствуясь решением Совета депутатов рабочего поселка Кольцово от 29.09.2010 № 42 «О порядке подготовки документации по планировке территории рабочего поселка Кольцово», постановлениями администрации рабочего поселка Кольцово от 08.09.2014 № 913 «Об утверждении проекта планировки и проекта межевания территории для размещения объектов Биотехнопарка р.п. Кольцово Новосибирской области», от 08.02.2016 № 119 «Об утверждении проектов планировки и межевания территории для размещения объектов Биотехнопарка в рабочем поселке Кольцово», от 05.09.2018 № 880 «О подготовке проекта межевания территории для размещения объектов Биотехнопарка в рабочем поселке Кольцово», в целях определения местоположения границ изменяемых земельных участков, с учетом доработки проекта в соответствии с частью 12 статьи 43 Градостроительного кодекса Российской Федерации,
ПОСТАНОВЛЯЮ:

1. Утвердить проект межевания территории для размещения объектов Биотехнопарка в рабочем поселке Кольцово Новосибирской области (приложение).

2. Опубликовать настоящее постановление в установленном порядке и разместить на официальном интернет-портале рабочего поселка Кольцово.

Глава рабочего поселка Кольцово

Н.Г. Красников

Приложение
к постановлению администрации
рабочего поселка Кольцово
от 21.11.2018 № 1194

ПРОЕКТ
межевания территории для размещения объектов Биотехнопарка в рабочем
поселке Кольцово Новосибирской области

1. Текстовая часть проекта межевания территории (Приложение 1).
2. Чертеж межевания территории (Приложение 2).

Приложение 1
к проекту межевания территории
для размещения объектов Бiotехнопарка
в рабочем поселке Кольцово Новосибирской
области

ТЕКСТОВАЯ ЧАСТЬ
проекта межевания территории

Проект межевания территории для размещения объектов Бiotехнопарка рабочего поселка Кольцово Новосибирской области (далее – проект межевания территории) подготовлен на основании Генерального плана рабочего поселка Кольцово Новосибирской области (городской округ), утвержденного решением Совета депутатов рабочего поселка Кольцово от 23.03.2016 № 14, Правил землепользования и застройки городского округа рабочий поселок Кольцово Новосибирской области, утвержденных решением Совета депутатов рабочего поселка Кольцово от 06.09.2017 № 57.

I. Сведения о границе территории, в отношении которой выполняется проект межевания

Схема № 1
Разбивочный план поворотных точек границ проекта межевания территории

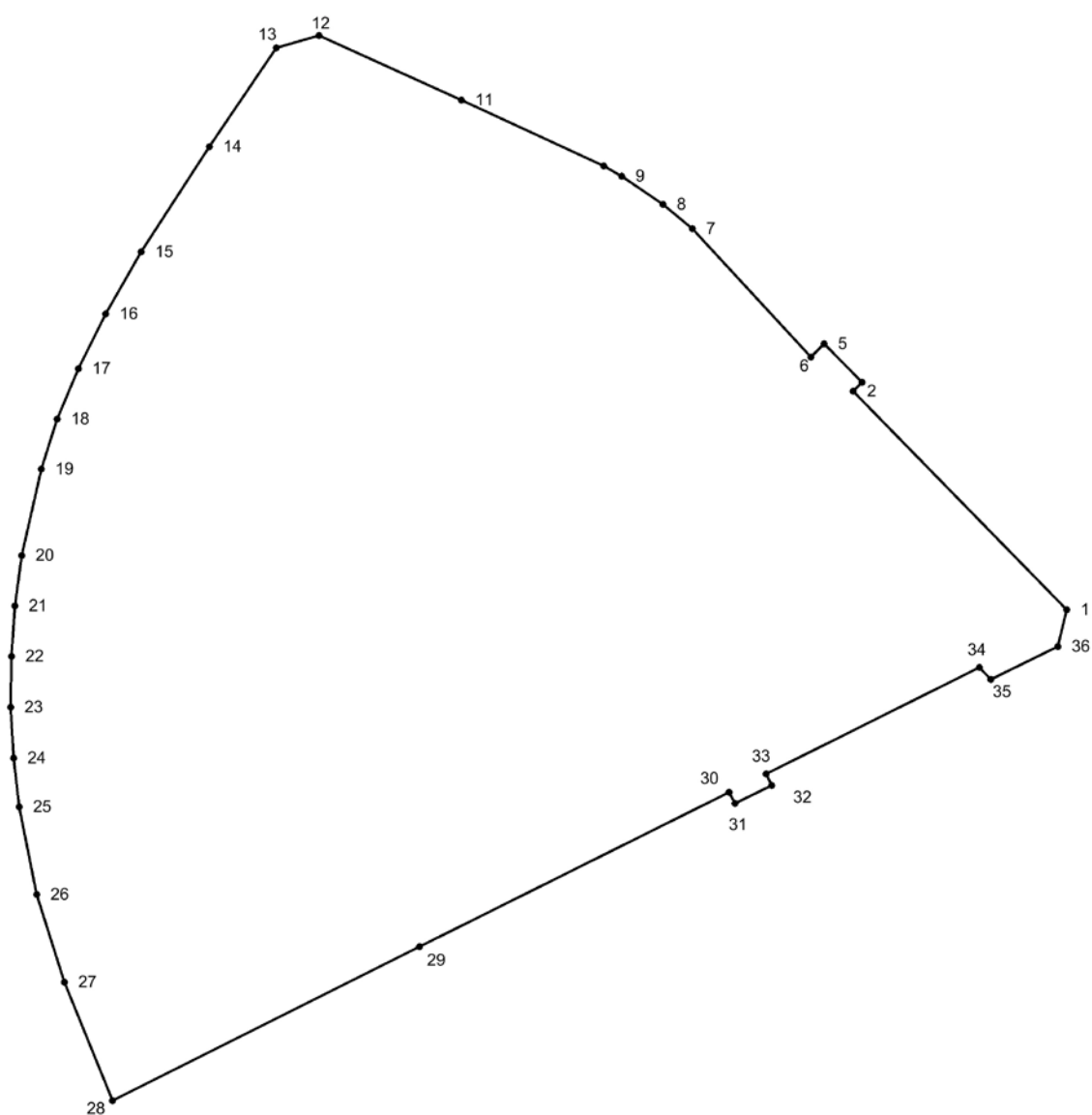


Таблица № 1
Каталог координат поворотных точек границ проекта межевания территории
(Местная система координат Новосибирской области)

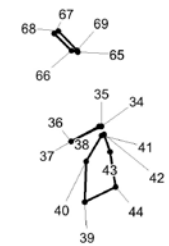
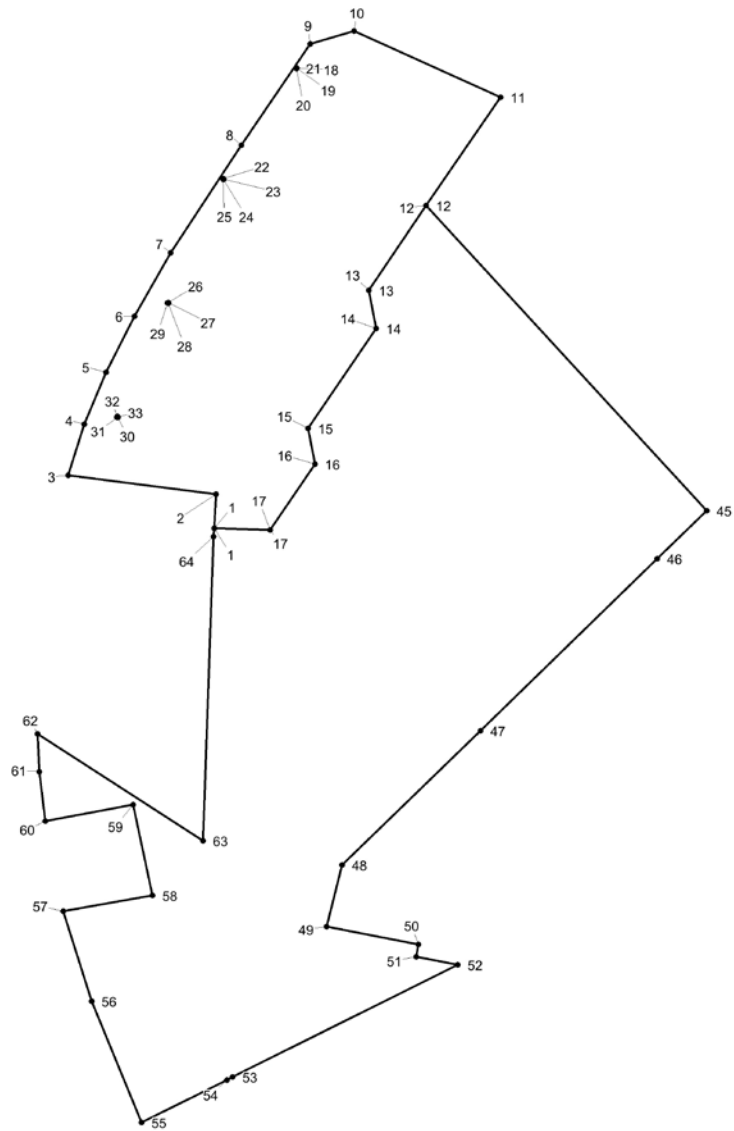
Номер точки	Координата X	Координата Y
1	2	3
1	477104.31	4215238.40
2	477212.67	4215132.35
3	477212.67	4215132.33
4	477217.05	4215136.80
5	477236.04	4215118.10
6	477229.59	4215111.50
7	477292.98	4215052.55
8	477305.01	4215038.00
9	477318.99	4215017.55
10	477324.24	4215008.50
11	477356.73	4214937.80
12	477388.71	4214867.13
13	477382.56	4214846.08
14	477333.60	4214812.78
15	477281.55	4214778.85
16	477250.89	4214761.33
17	477223.86	4214747.70
18	477198.75	4214737.22
19	477174.12	4214729.42
20	477131.40	4214719.70
21	477106.41	4214716.30
22	477081.30	4214714.50
23	477056.10	4214714.20
24	477030.90	4214715.50
25	477006.90	4214718.30
26	476963.40	4214727.10
27	476919.99	4214740.80
28	476861.40	4214764.80
29	476937.51	4214917.20
30	477014.10	4215070.90
31	477008.49	4215073.80
32	477017.49	4215091.90
33	477023.19	4215089.20
34	477075.81	4215195.00
35	477069.81	4215200.90
36	477086.31	4215234.00

II. Перечень и сведения о площади образуемых земельных участков, в том числе возможные способы их образования, а так же видах разрешенного использования образуемых земельных участков

Учетный номер земельного участка на чертеже	Вид разрешенного использования образуемых земельных участков в соответствии с проектом планировки территории	Площадь земельного участка, кв.м	Возможный способ образования земельного участка
1	2	3	4
ЗУ 1	Обеспечение научной деятельности (3.9)	23495	Путем перераспределения границ земельных участков с кадастровым номером 54:19:190102:9497, 54:19:190102:1074
ЗУ 2	Обеспечение научной деятельности (3.9)	56135	Путем перераспределения границ земельных участков с кадастровым номером 54:19:190102:9497, 54:19:190102:1074

Земельные участки в отношении которых предполагаются резервирование и (или) изъятие для государственных или муниципальных нужд отсутствуют.

III. Сведения о границах образуемых земельных участков.



Номер земельного участка	Номер точки	Координата X	Координата Y
1	2	3	4
ЗУ1	1	477148.56	4214799.72
	2	477165.00	4214800.65
	3	477174.12	4214729.42
	4	477198.75	4214737.22
	5	477223.86	4214747.70
	6	477250.89	4214761.33
	7	477281.55	4214778.85
	8	477333.60	4214812.78
	9	477382.56	4214846.08
	10	477388.71	4214867.13
	11	477356.73	4214937.80
	12	477304.41	4214901.95
	13	477263.55	4214874.28
	14	477245.10	4214877.88
	15	477196.83	4214845.05
	16	477179.43	4214848.40
	17	477147.60	4214826.80
	18	477371.04	4214839.40
	19	477370.80	4214839.63
	20	477370.59	4214839.40
	21	477370.80	4214839.20
	22	477317.40	4214804.17
	23	477317.16	4214804.38
	24	477316.95	4214804.17
	25	477317.16	4214803.95
	26	477257.58	4214777.55
	27	477257.37	4214777.75
	28	477257.16	4214777.55
	29	477257.37	4214777.33
	30	477202.50	4214753.15
	31	477202.26	4214753.38
	32	477202.05	4214753.15
	33	477202.26	4214752.95
ЗУ2	1	477148.56	4214799.72
	12	477304.41	4214901.95
	13	477263.55	4214874.28
	14	477245.10	4214877.88
	15	477196.83	4214845.05
	16	477179.43	4214848.40
	17	477147.60	4214826.80
	34	477084.24	4215288.17
	35	477084.15	4215288.00
36	477076.95	4215273.53	

37	477076.95	4215273.50
38	477084.15	4215287.00
39	477047.61	4215280.15
40	477067.20	4215280.70
41	477079.71	4215288.20
42	477080.31	4215289.45
43	477071.91	4215292.25
44	477054.93	4215294.90
45	477157.02	4215037.10
46	477133.83	4215013.30
47	477050.73	4214928.15
48	476985.78	4214861.50
49	476956.02	4214854.03
50	476947.38	4214898.15
51	476941.47	4214897.08
52	476937.51	4214917.17
53	476883.33	4214808.63
54	476881.95	4214805.92
55	476861.40	4214764.80
56	476919.99	4214740.80
57	476963.43	4214727.08
58	476971.14	4214770.00
59	477014.88	4214760.70
60	477006.93	4214718.30
61	477030.90	4214715.50
62	477049.23	4214714.60
63	476997.51	4214794.35
64	477144.42	4214799.50
65	477120.15	4215276.67
66	477120.69	4215273.70
67	477129.12	4215265.40
68	477130.23	4215267.33
69	477120.96	4215276.42

Приложение 2
к проекту межевания территории
для размещения объектов Биотехнопарка
в рабочем поселке Кольцово
Новосибирской области

ЧЕРТЕЖ
межевания территории

