

КОЛЬЦОВО-ПРАВО

16+

№ 294 от 06.04.2023 г.

14-15
АПРЕЛЯ
2023



Работа России.
Время возможностей

Министерство труда и социального развития Новосибирской области организует проведение регионального и федерального этапов всероссийской ярмарки трудоустройства «Работа России. Время возможностей».

Ярмарка трудоустройства — это многопрофильное мероприятие с участием ключевых работодателей, имеющих потребность в кадрах. В рамках ярмарки осуществляется подбор работников с целью их трудоустройства. Обеспечивается возможность проведения собеседования с кандидатами подобранными в соответствии с информацией о вакансии, размещенной на единой цифровой платформе в сфере занятости и трудовых отношений «Работа в России», и с учетом требований к уровню профессиональной подготовки и квалификации, опыту и навыкам работы.

Региональный этап ярмарки трудоустройства состоит:


- 14 апреля 2023 года на площадке автономной некоммерческой организации «Центр опережающей профессиональной подготовки Новосибирской области», по адресу: г. Новосибирск, ул. Ватутина, д. 61а, корпус 2;
- 15 апреля 2023 года на площадке отдела занятости населения Дзержинского района Государственного казенного учреждения Новосибирской области «Центр занятости населения города Новосибирска», по адресу: г. Новосибирск, ул. Королева, д. 18.

За справками обращаться в Центр занятости населения Новосибирского района: ул. Советская, 59а 222-33-59

Описание местоположения границ публичного сервитута

В ЦЕЛЯХ СТРОИТЕЛЬСТВА НАРУЖНЫХ СЕТЕЙ ВОДОПРОВОДА
(наименование объекта, местоположение границ которого описано (далее - объект))

Схема расположения земельного участка или земельных участков на кадастровом плане территории



ИЗВЕЩЕНИЕ

о возможном установлении публичного сервитута

Администрация рабочего поселка Кольцово извещает правообладателей земельных участков о возможном установлении публичного сервитута.

Наименование уполномоченного органа, которым рассматривается ходатайство об установлении публичного сервитута	Администрация рабочего поселка Кольцово
Цели установления публичного сервитута	Для строительства наружных сетей водопровода
Кадастровые номера, адрес или иное описание местоположения земельных участков, в отношении которых испрашивается публичный сервитут	Публичный сервитут испрашивается в отношении частей земельных участков с кадастровыми номерами 54:19:190102:13018, 54:19:190102:758, 54:19:190102:8681, 54:19:000000:7682.
Адрес, по которому заинтересованные лица могут ознакомиться с поступившим ходатайством об установлении публичного сервитута и прилагаемым к нему описанием местоположения границ публичного сервитута, подать заявления об учете прав на земельные участки, а также срок подачи указанных заявлений, время приема заинтересованных лиц для ознакомления с поступившим ходатайством об установлении публичного сервитута	Ознакомиться с ходатайством и материалами, подать заявления об учете прав заинтересованных лиц можно в часы приема в отдел земельных отношений администрации рабочего поселка Кольцово по адресу: р.п. Кольцово, пр. Никольский, 1, каб. 309 с понедельника по пятницу с 9-00 до 13-00 и с 14-00 до 16-30. Правообладатели земельных участков, в отношении которых испрашивается публичный сервитут, если их права не зарегистрированы в Едином государственном реестре недвижимости, до 21 апреля 2023 года подают в администрацию рабочего поселка Кольцово заявления об учете их прав (обременении прав) на земельные участки с приложением копий документов, подтверждающих эти права (обременения прав). В таких заявлениях указывается способ связи с правообладателями земельных участков, в том числе их почтовый адрес и (или) адрес электронной почты. Правообладатели земельных участков, подавшие такие заявления по истечении указанного срока, несут риски невозможности обеспечения их прав в связи с отсутствием информации о таких лицах и их правах на земельные участки.
Официальный сайт, на котором размещается сообщение о поступившем ходатайстве об установлении публичного сервитута	www.kolcovo.ru

Схема расположения земельного участка или земельных участков на кадастровом плане территории



Схема расположения земельного участка или земельных участков на кадастровом плане территории

Условный номер земельного участка			
Площадь земельного участка		П197 м²	
Обозначение	Координаты, м		
характерных точек границы	X	Y	
1	2	3	
n1	476344,41	4214940,90	
n2	476345,00	4214943,52	
n3	476345,43	4214943,42	
n4	476346,92	4214951,98	
n5	476347,69	4214955,41	
n6	476348,10	4214958,81	
n7	476350,13	4214970,47	
n8	476349,53	4214970,38	
n9	476352,06	4214991,40	
n10	476352,27	4214992,26	
n11	476353,09	4214992,69	
n12	476373,65	4215007,35	
n13	476374,07	4215006,93	
n14	476376,10	4215009,10	
n15	476377,06	4215009,78	
n16	476378,06	4215011,20	
n17	476379,57	4215012,81	
n18	476379,35	4215013,02	
n19	476402,38	4215045,84	
n20	476394,39	4215053,95	
n21	476403,68	4215065,84	
n22	476403,16	4215066,23	
n23	476403,86	4215067,22	
n24	476397,17	4215071,62	
n25	476396,75	4215071,02	
n26	476350,81	4215105,33	
n27	476351,76	4215111,10	
n28	476353,32	4215111,39	
n29	476357,02	4215148,69	
n30	476358,30	4215148,38	
n31	476360,02	4215156,23	
n32	476355,82	4215157,26	
n33	476355,56	4215157,97	
n34	476354,43	4215156,52	
n35	476353,49	4215151,62	
n36	476345,02	4215104,54	
n37	476392,14	4215068,50	
n38	476397,88	4215064,92	
n39	476388,39	4215052,88	
n40	476388,80	4215052,47	
n41	476396,48	4215044,85	
n42	476376,18	4215016,14	
n43	476370,54	4215010,47	
n44	476352,67	4214997,57	
n45	476351,61	4214998,61	
n46	476345,97	4214992,93	
n47	476348,18	4214990,72	
n48	476345,59	4214971,27	
n49	476345,08	4214971,36	
n50	476340,89	4214944,44	
n51	476340,38	4214941,55	

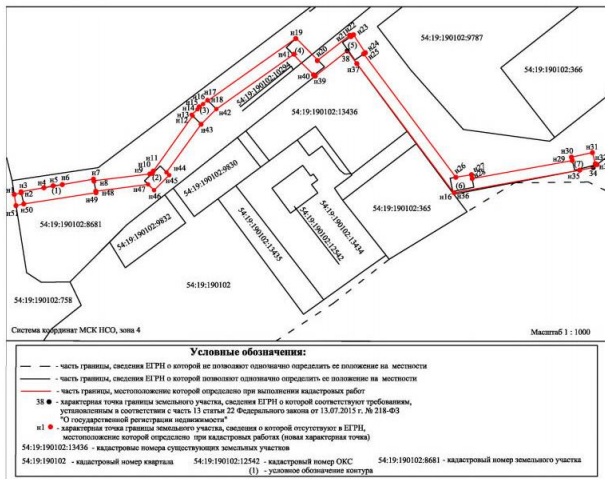
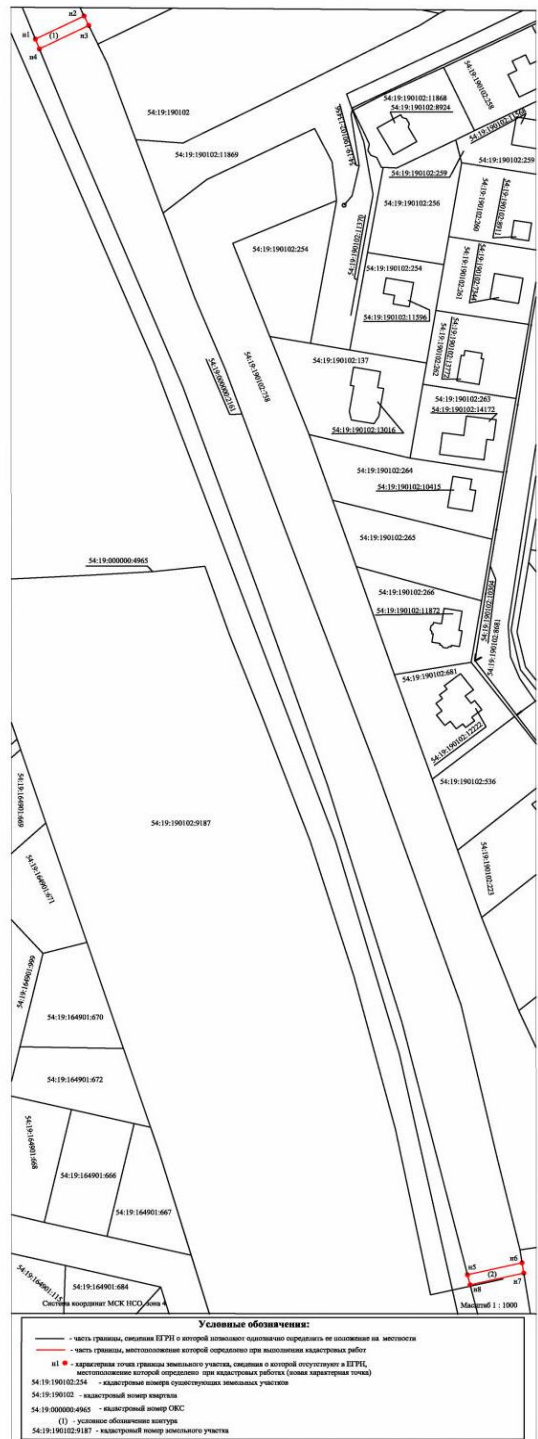


Схема расположения земельного участка или земельных участков на кадастровом плане территории

Условный номер земельного участка			
Площадь земельного участка		179 м²	
Обозначение	Координаты, м		
характерных точек границ	X	Y	
1	2	3	
(1)	n1	476834,80	4214751,89
	n2	476844,04	4214770,81
	n3	476840,57	4214772,60
	n4	476830,87	4214753,45
(2)	n5	476339,62	4214919,70
	n6	476344,41	4214940,90
	n7	476340,38	4214941,55
	n8	476335,57	4214920,72



Бюллетень нормативно-правовых актов рабочего поселка Кольцово «КОЛЬЦОВО-ПРАВО» № 294 от 06.04.2023

Учредитель и издатель: администрация рабочего поселка Кольцово (постановление от 11.08.2015 №715)

Адрес учредителя: 630559, Новосибирская область, р.п.Кольцово, д.14, тел. (383) 336-65-50

Адрес редакции, издателя и типографии: 630559, Новосибирская область, р.п.Кольцово, д.12, тел. (383) 306-12-56

Главный редактор: Сычёв В.Ю.

Тираж: 50 экземпляров

Территория распространения: рабочий посёлок Кольцово

Распространяется бесплатно. Для лиц старше 16 лет